

N. 729/2014 Reg.Delib.

**VERBALE DI RIUNIONE DEL CONSIGLIO DI AMMINISTRAZIONE  
19 DICEMBRE 2014**

L'anno duemilaquattordici, il giorno diciannove del mese di dicembre (19.12.2014), alle ore 09:30, presso la Sede di Venezia, Via Rovereto n. 12, a seguito convocazione prot. n. 21501 in data 12.11.2014 e telegramma prot n. 21852 in data 17.12.2014, si è riunito il Consiglio di Amministrazione.

Fatto l'appello risultano:

<b>CONSIGLIERE</b>				<b>Pres.</b>	<b>Ass.</b>
1	PREVEDELLO	ERNESTINO	Presidente	1	
2	FRASSON	ANDREA	Vice Presidente	2	
3	BIZZO	FRANCO		3	
4	ROSSATO	GUIDO		4	
5	QUARESIMIN	ALESSANDRO	Sindaco di Salzano	5	
<b>IL REVISORE DEI CONTI:</b>				<b>Pres.</b>	<b>Ass.</b>
1	RANZATO	ALDO	Revisore dei Conti		1

Assume la presidenza della seduta il Presidente Ernestino Prevedello. Funge da Segretario il Direttore ing. Carlo Bendoricchio, assistito dal Capo Ufficio Segreteria geom. Antonio Torricelli.

Il Presidente riconosciuto legale il numero degli intervenuti, dichiara aperta la seduta per la trattazione del seguente ordine del giorno:

omissis

**OGGETTO N. 18) APPROVAZIONE SCHEMA DI CONVENZIONE CON IL COMUNE DI LOREGGIA PER REDAZIONE PIANO DELLE ACQUE COMUNALE.**

omissis

- = Udita la relazione del Direttore ing. Carlo Bendoricchio;
- = Premesso:
  - che negli ultimi anni si assiste al verificarsi di eventi meteorologici sempre più intensi, che mettono in grave stato di crisi le pubbliche amministrazioni nell'affrontare problemi legati all'allagamento dei territori, dovuti anche alla mancanza di regolare deflusso delle acque meteoriche;
  - che dette problematiche, diffuse in molte delle pubbliche amministrazioni locali, trovano origine anche dall'aver ritenuto "l'urbanistica" come elemento centrale per la sola edificazione edilizia, spesso trascurando molti aspetti legati alla tutela ambientale;
  - che in certe zone del nord-est cadono ogni anno oltre 900 mm di pioggia e ad ogni pioggia battente, anche non eccezionale, si ripropongono i problemi legati al rischio idrogeologico e quindi alla sicurezza della cittadinanza e dell'ambiente;
  - che occorre affrontare tale problematica con chiarezza al fine di determinare un "quadro dei limiti" che si confronti con la situazione esistente e le iniziative da intraprendere, sia a livello di pianificazione, sia a livello di realizzazione delle opere di manutenzione e ripristino della funzionalità dei corpi ricettori, avvalendosi delle professionalità acquisite all'interno delle strutture pubbliche a cui istituzionalmente compete la tutela idrogeologica del territorio;
  - che il comune di Loreggia ha interpellato a tal fine il Consorzio di Bonifica Acque Risorgive, allo scopo di attivare un percorso di studio della situazione dei rischi e delle problematiche esistenti nel territorio comunale, per addivenire alla predisposizione di un "Piano delle Acque" che consenta di programmare: l'attività urbanistica, le opere pubbliche comunali con influenza sull'aspetto idraulico, la manutenzione e la gestione di tutto il sistema di raccolta e smaltimento delle acque meteoriche costituito dalla rete di fognatura bianca e dai fossati/canali non demaniali;
- = Preso atto che al Consorzio verrà riconosciuto, a titolo di rimborso di ogni spesa sostenuta per mezzi, personale e materiale, eventuali service, un contributo forfetario pari ad € 30.000,00;
- = Richiamata la necessità di regolamentare e disciplinare gli impegni che i due enti intendono assumersi nello svolgimento della fase di studio per l'elaborazione del Piano delle Acque del Comune di Loreggia, a mezzo di apposita convenzione il cui schema viene allegato alla presente delibera;
- = Ritenuto di procedere all'approvazione dello schema di convenzione in esame in quanto rispondente alle esigenze di redazione, in modo coordinato a mezzo delle proprie strutture tecniche amministrative dei due enti;
- = Sentito il parere favorevole del Direttore, espresso ai sensi dell'art. 22 dello Statuto;
- = Ai sensi del vigente Statuto;

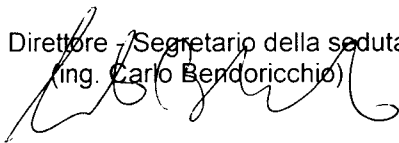
#### DELIBERA

- 1) Le premesse sono parte integrante ed essenziale del presente provvedimento.
- 2) Di approvare lo schema di convenzione regolante i rapporti tecnici ed amministrativi tra il Comune di Loreggia ed il Consorzio di Bonifica Acque Risorgive, per la predisposizione del "Piano delle Acque" del territorio comunale, a fronte di un contributo forfetario di complessivi € 30.000,00, nel testo allegato al presente provvedimento.
- 3) Di dare mandato al Direttore di sottoscrivere tale schema di convenzione, nonché ad apportare allo stesso tutte quelle modifiche che si rendessero necessarie in accordo tra le parti, con promessa di rato e valido.
- 4) Di inserire la conseguente entrata di € 30.000,00 e la corrispondente spesa nel Bilancio di Previsione 2015 con una prossima Variazione di bilancio, una volta perfezionata la convenzione e ad avvenuta approvazione comunale.


Sottoposta a votazione, la suesposta delibera viene approvata nei modi di legge e di Statuto con n. 5 voti favorevoli, su n. 5 Consiglieri presenti e votanti, e quindi all'unanimità.

Verbale letto, approvato e sottoscritto.

Il Direttore / Segretario della seduta  
(ing. Carlo Bendoricchio)



Il Presidente  
(Ernestino Prevedello)




RELATA DI PUBBLICAZIONE

La presente delibera è stata pubblicata all'Albo consorziale nei giorni 24 DIC. 2014, 30 DIC. 2014  
e 31 DIC. 2014 compresi.

Venezia, - 2 GEN. 2015

Il Capo Ufficio Segreteria  
(geom. Antonio Torricelli)



CERTIFICATO DI ESECUTIVITA'

La presente delibera, a norma della L.R. n° 53/1993:

è esecutiva dalla sua adozione ai sensi art. 3, comma 3.

(...) sottoposta a controllo ai sensi art. 3, comma 1, è divenuta esecutiva

(...) per decorrenza dei termini di cui all'art. 4, comma 7, in data \_\_\_\_\_

(...) a seguito di chiarimenti forniti con \_\_\_\_\_

in data \_\_\_\_\_

(...) come da comunicazione della Giunta Regionale – Sezione EE.LL. Persone Giuridiche

Controllo Atti Servizi Elettorali e Grandi Eventi n° \_\_\_\_\_

in data \_\_\_\_\_

Venezia, 22 DIC. 2014

Il Capo Ufficio Segreteria  
(geom. Antonio Torricelli)



**S C H E M A   D I   C O N V E N Z I O N E**

Oggetto: **PREDISPOSIZIONE PIANO DELLE ACQUE DEL TERRITORIO DEL COMUNE DI LOREGGIA**

L'anno duemilaquattordici, il giorno ..... del mese di ..... (..../..../2014), tra:

- il **Comune di LOREGGIA**, C.F. 80009470289, con sede in via Roma 6, 35010 – LOREGGIA (PD), rappresentato dal Responsabile del ....., nato a ..... il ....., domiciliato per la funzione presso la sede comunale di LOREGGIA, che dichiara di agire esclusivamente in nome, per conto e nell'interesse del suddetto Ente, ai sensi dell'art. 107, comma 3, lett. c) del T.U.E.L. 267/2000, legittimato alla firma del presente atto, giusti Decreto del sindaco n° ..... del ..... prot. ...., e delibera di Giunta n. .... del ..... più brevemente chiamato in quest'atto "Comune";
- il **Consorzio di Bonifica ACQUE RISORGIVE**, C.F. 94072730271 con sede in Venezia, Via Rovereto n. 12, rappresentato dal Direttore Dott. **Ing. Carlo Bendoricchio**, nato a Dolo (VE) il 10/03/1976, domiciliato per la carica presso la sede del Consorzio, che agisce in esecuzione della delibera del Consiglio di Amministrazione consorziale n. ..../2014 in data ..... 2014, più brevemente chiamato in quest'atto "Consorzio";

**PREMESSO**

- che negli ultimi anni si assiste al verificarsi di eventi meteorologici sempre più intensi, che mettono in grave stato di crisi le pubbliche amministrazioni nell'affrontare problemi legati all'allagamento dei territori, dovuti anche alla mancanza di regolare deflusso delle acque meteoriche;
- che dette problematiche, diffuse in molte delle pubbliche amministrazioni locali, trovano origine anche dall'aver ritenuto "l'urbanistica" come elemento centrale per la sola edificazione edilizia, spesso trascurando molti aspetti legati alla tutela ambientale;
- che in certe zone del nord-est cadono ogni anno oltre 900 mm di pioggia e ad ogni pioggia battente, anche non eccezionale, si ripropongono i problemi legati al rischio idrogeologico e quindi alla sicurezza della cittadinanza e dell'ambiente;
- che occorre affrontare tale problematica con chiarezza al fine di determinare un "quadro dei limiti" che si confronti con la situazione esistente e le iniziative da intraprendere, sia a livello di pianificazione, sia a livello di realizzazione delle opere di manutenzione e ripristino della funzionalità dei corpi ricettori, avvalendosi delle professionalità acquisite all'interno delle strutture pubbliche a cui istituzionalmente compete la tutela idrogeologica del territorio;
- che il comune di Loreggia ha interpellato a tal fine il Consorzio di Bonifica Acque Risorgive, allo scopo di attivare un percorso di studio della situazione dei rischi e delle problematiche esistenti nel territorio comunale, per addivenire alla predisposizione di un "Piano delle Acque" che consenta di programmare: l'attività urbanistica, le opere pubbliche comunali con influenza sull'aspetto idraulico, la manutenzione e la gestione di tutto il sistema di raccolta e smaltimento delle acque meteoriche costituito dalla rete di fognatura bianca e dai fossati/canali non demaniali;

- che il Comune di Loreggia con propria deliberazione di Giunta Comunale n. .... del .....2014 ha quindi disposto di stipulare una convenzione con il Consorzio di Bonifica Acque Risorgive per redigere, in modo coordinato a mezzo delle proprie strutture tecniche amministrative, il Piano delle Acque del Comune di Loreggia;
- che il Comune con determina del Responsabile ..... n. .... del ...../2014 ha impegnato l'importo onnicomprensivo di **€ 30.000,00 (trentamila/00)** a titolo di contributo per il rimborso spese, al ..... del proprio Bilancio 2014;
- che il Consorzio di Bonifica Acque Risorgive con delibera del Consiglio di Amministrazione n. ..../2014 del .....2014 ha approvato la presente convenzione al fine di redigere il Piano delle Acque in esame;
- che si rende di conseguenza necessario regolare come appresso indicato i rapporti tra il Comune ed il Consorzio di Bonifica Acque Risorgive;

**TUTTO CIO' PREMESSO**

**si conviene quanto segue**

- 1) Il Consorzio di Bonifica Acque Risorgive si impegna ad elaborare il "Piano delle Acque" del territorio comunale di Loreggia.

Lo studio sarà articolato in cinque parti, all'interno delle quali saranno sviluppati ed approfonditi i singoli temi su cui il Piano dovrà dettare norme e indicazioni, e specificatamente:

- quadro di riferimento, contenente le normative vigenti dettate dalla pianificazione territoriale e di settore in atto sull'area oggetto dello studio;
- verifica delle conoscenze disponibili, contenente tutte le informazioni territoriali, climatologiche, idrologiche, idrauliche, geologiche, pedologiche, paesaggistiche necessarie al fine di una corretta pianificazione, e successive progettazione e realizzazione, degli interventi progettuali;
- ipotesi di progetto, contenente le linee guida di intervento del Piano, la filosofia e la metodologia di progetto;
- indicazioni sui metodi e sui mezzi necessari per la manutenzione ed eventuale regolamento per la corretta gestione e manutenzione dei fossati;
- verifica della rete scolante presente nel territorio comunale costituita da:
  - fiumi e corsi d'acqua di competenza esclusiva della Regione Veneto;
  - corsi d'acqua in gestione al consorzio di Bonifica;
  - corsi d'acqua in gestione ad altri soggetti pubblici;
  - condotte principali della rete comunale per le acque bianche o miste;
  - interazione tra la rete di fognatura e la rete di bonifica;
  - fossi privati principali. Relativamente a questo ultimo punto il Piano deve individuare e rilevare, allo scopo di vincolarne e garantire il rispetto, le fossature private principali che, pur essendo non consortili e non demaniali, rivestono carattere di interesse pubblico.

- 2) Lo studio sarà composto, indicativamente, dai seguenti elaborati:

- Relazione generale
- Relazione idrologico-idraulica;
- Inquadramento rete idrografica principale
- Classificazione idraulica dei corsi d'acqua minori
- Carta delle competenze amministrative sulla rete idrografica;

- Carta dei sottobacini idraulici
- Carta delle isoipse e del microrilievo;
- Carta della rete urbana;
- Carta geopedologica e d'uso del suolo;
- Carta delle reti idrografiche;
- Carta delle criticità dello stato di fatto (allagamenti);
- Carta delle principali criticità localizzate
- Schema e risultati della modellazione allo stato di fatto
- Schema e risultati della modellazione degli interventi.

Tutta la documentazione definitiva verrà trasmessa in copia cartacea, in formato digitale shp georeferenziato ed in DWG.

- 3) Il Comune si impegna a fornire al Consorzio in formato digitale i tracciati delle dorsali principali della rete urbana di acque bianche derivanti da banche dati disponibili o dalla digitalizzazione dei progetti urbanistici agli atti o in archivio e comunque a mettere a disposizione del Consorzio tutto il materiale in possesso che potesse risultare utile ai fini dell'espletamento dell'incarico, in particolare le cartografie dei più recenti strumenti urbanistici disponibili in formato shp, comprensivi dei relativi aggiornamenti speditivi e quelle delle reti di smaltimento (nere e/o miste) comprensive dei relativi dispositivi di sfioro e/o di sollevamento, anche previa acquisizione del competente ente gestore.
- 4) Il Piano, che verrà redatto dal Consorzio in collaborazione con gli uffici tecnici comunali secondo gli impegni sopra definiti, dovrà essere trasmesso all'Amministrazione Comunale per la preventiva approvazione secondo le scadenze di seguito elencate:
  - prima bozza: entro **sei** mesi dalla data di sottoscrizione della presente convenzione;
  - stesura definitiva: entro **un** mese dalla data di comunicazione da parte del Comune dell'avvenuta accettazione dei contenuti della bozza.
- 5) Al Consorzio di Bonifica Acque Risorgive verrà riconosciuto, a titolo di rimborso di ogni spesa sostenuta per mezzi, personale e materiale, un contributo forfetario onnicomprensivo pari ad **€ 30.000,00 (trentamila/00)**.

I pagamenti verranno effettuati dal Comune sulla base di formale richiesta del Consorzio come segue:

- un primo acconto pari al 20% dell'importo complessivo alla sottoscrizione della presente convenzione;
  - un secondo acconto pari al 50% dell'importo complessivo entro il termine di 30 giorni dalla consegna della prima bozza del Piano;
  - il saldo pari al 30% dell'importo complessivo entro 30 giorni dall'approvazione da parte del Consiglio Comunale della delibera di adozione del Piano e comunque entro 90 giorni dalla consegna degli elaborati definitivi al Comune, salvo che il ritardo nell'approvazione da parte degli organi competenti non sia imputabile al Consorzio incaricato.
- 5) Tutte le controversie che potessero sorgere in ordine all'interpretazione o all'esecuzione della presente convenzione e che non si fossero potute definire in via amministrativa, saranno, nel termine di 30 (trenta) giorni da quello in cui fu notificato il provvedimento amministrativo, deferite ad un collegio arbitrale costituito da tre membri, di cui uno scelto dal Comune, uno scelto dal Consorzio e il terzo scelto di comune accordo fra le parti o, in mancanza di accordo, dal Presidente del Tribunale di Venezia.

6) La presente convenzione costituisce accordo amministrativo tra i soggetti sottoscrittori e come tale è esente da imposta di registro.

Letto, confermato e sottoscritto.

COMUNE DI LOREGGIA – ..... -

.....

CONSORZIO DI BONIFICA ACQUE RISORGIVE – Ing. Carlo Bendoricchio -

.....